

Малоизвестные Столбы: скальная гряда Копьевская видовка

Справка: скальная гряда — ряд последовательно расположенных друг за другом скальных объектов.

гребень — линия стыка противоположных склонов горы или хребта.

Копьевская видовка — скальная гряда. Находится в 25 м от тропы, проходящей по гребню Копьевой гривы и в двух километрах от Первого Столба, если двигаться по этой тропе. Гряда состоит из пяти замшелых фрагментов, находящихся в тени деревьев. При этом четвертый и пятый фрагменты имеют весьма оригинальную форму. Главная скала-видовка примечательна тем, что с неё открывается многокилометровая панорама от скал Центрального района: Рукавицы, Митра, Второй Столб, Верхопуз, Каин и Авель до скальных массивов Диких Столбов: Манская стенка, Манская баба, Седловой, Дикарь, Крепость и группы скал Развалы. Любоваться красотами можно как с вершины скалы, для покорения которой необходимы навыки скалолазания, так и с её легкодоступного плеча.

Координаты Копьевской видовки: N 55.900661°, E 92.731636°.

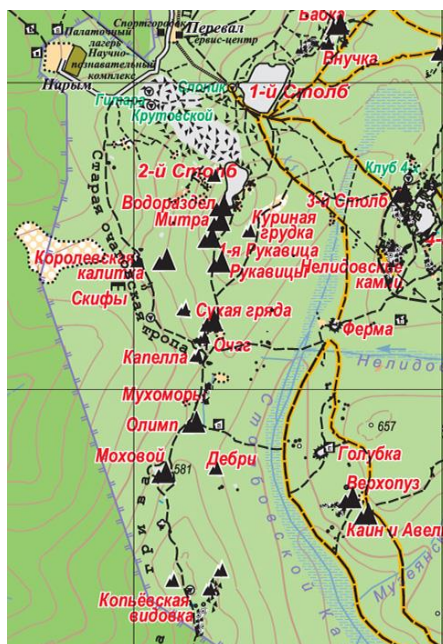


Рис. 1. Фрагмент карты «Ожерелье Красноярск» 2015 и 2018 гг. выпуска



Рис. 2. Вид со скалы Верхопуз на скальную гряду Копьевская видовка



Рис. 3. Вид с юго-востока на плечо и вершину главной скалы Копьевской видовки.
N 55.900661°, E 92.731636°



Рис. 4. Вид с востока на главную скалу скальной гряды Копьевская видовка.
N 55.900661°, E 92.731636°



Рис. 5. Вид с главной вершины на второй, третий и четвертый фрагменты скальной гряды
Копьевская видовка



Рис. 6. Фрагмент-2 скальной гряды Копьевская видовка



Рис. 7. Фрагмент-3 скальной гряды Копьевская видовка




Рис. 8. Фрагмент-4 скальной гряды Копьевская видовка




Рис. 9. Фрагмент-5 скальной гряды Копьевская видовка



Рис. 10. Вид с Копьевской видовки на скалы: Рукавицы, 1-я Рукавица, Митра и Второй Столб



Рис. 11. Вид с Копьевской видовки на скальные массивы Манская стенка, Манская баба, Дикарь, группу скал Развалы, скальный массив Крепость

Владимир Матвеев, 9 июня 2023 г.