

**Национальный парк
«Красноярские Столбы»
Калтатский скальный район**

Малоизвестные Столбы: скальная гряда Калтатская стенка

Посещение Калтатского района без разрешения Администрации национального парка «Красноярские Столбы» запрещено!

Справка: скальная гряда — ряд последовательно расположенных друг за другом скальных объектов.

Калтатская стенка — скальная гряда из трех стенообразных фрагментов. Расположена у подножия склона Центрального Куйсумского хребта, на левом берегу р. Калтат, между скалами Колокольня и Пагода. Протяженность скальной гряды более 200 м, высота до 25 м. Координаты от С. Г. Стригунова: N 55.926443°, E 92.823690° и N 55.926900°, E 92.822220°.



Рис. 1. Фрагмент карты «Ожерелье Красноярск» 2015 и 2018 гг. издания



Рис. 2. Вид со скалы Колокольня на скальную гряду Калтатская стенка




Рис. 3. Вид со скалы Пагода на скальную гряду Калтатская стенка




Рис. 4. Восточный фрагмент скальной гряды Калтатская стенка




Рис. 5. Фрагмент скальной гряды Калтатская стенка



Рис. 6. Фрагмент скальной гряды Калтатская стенка.
На фото 15 сентября 2013 г. В. С. Фаворский

Владимир Матвеев, 15 июня 2023 г.